



# ÓHEGY-HÍREK

ÓBUDA HEGYVIDÉKIEK EGYESÜLETÉNEK LAPJA • XXV. ÉVFOLYAM 8. SZÁM • 2020. OKTÓBER

## Kertbarát Kör

A növényvédelem  
idei kihívásai és tanulságai.

Előadó:

**Zsigó György**  
növényorvos.

Október 19-én,  
hétfőn 17:00 órakor  
a Táborhegyi Népházban  
(Részletek a 11. oldalon)

Ne töltsd az időt főzéssel!

## Vasárnapi ebéd

a Táborhegyi Népházban,  
október 18-án, vasárnap 13.30-kor.

Menü:

**zöldséges tárkonyos csirkeragu.**

Szakács:

**Fábry Zoltán**

„Óhegy Legjobb Szakácsa”

Ebédjegy 1500 Ft.

Péntek estig az előzetes bejelentkezést  
megköszönjük.

## Hegyvidéki Séta – Kör

Továbbra is járjuk a hegyet,  
minden szombaton, 9:30-kor.

Gyülekező: a 137-es autóbusz  
Erdőalja úti végállomásnál.

Jelszó:

„Maradj fitt!”

\*\*\*

Lásd még:


**Hegyvidékünk tájértékei  
programunkat**

(Részletek a 3. oldalon)

## Programok:

Kiállítás – Itthon nyaraltunk	okt. 9. p.	18:00
Hegyvidékünk tájértékei	okt. 10. szo.	9:00
Barangolások Óbudán	okt. 18. v.	11:00
Vasárnapi ebéd	okt. 18. vas.	13:30
Kertbarát Kör	okt. 19. h.	17:00
Halloween séta	okt. 31. sz.	17:00
Állandó programok		11. oldalon

A következő lap megjelenésének időpontja:  
2020. október 29.



Barangolás Óbudán

## „Óbuda – Királyok és királynék városa”

Találkozó az Önkormányzat előtt (1033 Fő tér 3.),  
október 18-án, vasárnap 11:00 órakor.

Túravezető **Benyóné Dr. Mojzsis Dóra** régész, muzeológus.

(Részletek a 3. oldalon.)

A kísértetek és a szellemek ünnepe!

## Halloween séta

a Táborhegyen, október 31-én,  
szombaton 17.00 órától.

Jelmezesek és tökfáragók versenye

Várunk szeretettel!

Ne hagyd ki az őszbúcsúztató sétát!

(Részletek a 3. oldalon)

## Itthon nyaraltunk

**Czeczei József**

foto kiállításának megnyitója:

október 9-én, pénteken 18:00-kor

a Táborhegyi Népházban,  
oboán közreműködik:

**Juhász Endre**

(Részletek a 3. oldalon)

## Hegyvidékünk tájértékei

az Újlaki-, a Remete-, a Látó- és a Hármashatár-hegy térségeiben.

Tematikus túra október 10-én, szombaton 9:00 órakor.

Túravezető: **Csemez Attila** tájépítész

Találkozó a 137-es busz Máramaros úti végállomásán.



(Részletek a 3. oldalon)



„Pottyondy Pétert és családját régóta ismerem. Annak idején, amikor a mi két fiunk és az ő két leányuk osztálytársak voltak, több időt töltöttünk együtt, gyerekekkel, nagy társaságban. Most, Péter válaszait olvasva, újra erősen éreztem azt, amit a társaságukban mindig: nyugodt, derűs harmónia!”

## Családi örömök a Hegyen

Beszélgetés Pottyondy Péter építésszel

– Mióta vagy hegyi lakos?

Apósomék 1974-es telekvásárlásának és Ágival 1979-ben kötött házasságunknak köszönhetem, hogy ez a kérdés feltehető.

1985-ben költöztünk Ágival és két fiúnkkal, Ákossal, Bencével a hegyre. Házunk építését 1982-ben, 26-27 évesen kezdtük el. Az építkezés idején ismertük meg a környéket, a szomszédjainkat. Mire beköltözhattünk, megszületett Flóra lányunk. Fiaink kis szekerükkel egyedül mentek Joli néni boltjába az éppen szükséges dolgokat megvenni. Nevet adtunk a gyakran látogatott helyeinknek. A Harsány lejtőn (ma Kocsis Sándor u.) túli mezőgazdasági területet „Mező”-nek az alattunk lévő, feltöltött téglagyári agyagbányát „Sivatag”-nak, a szomszédos erdő egy tisztását „Szép rész”-nek neveztük egymás között. Sokat időztünk, bogarásztunk a gyerekekkel ezeken a helyeken.

Egyre jobban részévé váltunk a Hegynek. Szerencsénk volt, mert Ákos fiúnkat annak ellenére felvették a Rákóczi, az Erdőalja úti iskolába, hogy kör-

zet szerint nem oda tartozott. Ez az egyszerűnek látszó esemény meghatározó volt a további, hegyi kapcsolataink szempontjából. Kedves „sorstárs” házaspárokat ismertünk meg. Megszületett Anna lányunk, és Pali fiunk, így tíz évre biztosított volt az erdőaljas kapcsolatrendszer. A szülőkkel, ismerőseinkkel, tanárokkal közösen gondolkodtunk arról, hogy mit kezdjünk a kialakuló közösség erejével. Ekkor született az ötlet, tegyük a szocialista időkben pártháznak épített Népházat újra „a Nép házává”, de most már pártosság nélkül. Lelkes társaság jött össze, akik megalakították a házat még ma is működtető egyesületet. Ágival kezdetektől fogva ennek tagjai vagyunk.

– Most mivel foglalkoztok?

Feleségem, Ági gyógyepedagógus, a San Marco utcai fogyatékos gyerekek otthonában tanít, a maradék idejében segít a gyerekeinknek, játszik az unokáinkkal. Én építész vagyok. Nagyobb munkáim a Papp László Sportaréna, a Várkert Bazár felújítása és a Diósgyőri Stadion. Tervezője voltam az Erdőalja

úti iskola tetőtér beépítés első ütemének, és itt a hegyen is áll néhány általam tervezett családi ház.

– 2014-ben Ybl-díjban részesültél. Mely épületekért kaptad a díjat?

Mivel 1992 óta az Ybl-díjat életműért adják, lényegében a már említett épületek tervezéséért együttesen ért a megítéltetés.

– A Diósgyőri Stadion 2018-ban nemzetközi díjat is kapott. Milyen élmények fűződnek a díhoz?

Nagyon érdekes karriert futott be a stadion tervünk, ami a stadion építészeti értékei mellett nagymértékben a világhálóknak köszönhető. Egy szakmai honlapon (ArchDaily) való megjelenés után sorra jelentkeztek a világ minden tájáról építészeti honlapok, magazinok, hogy közölnék a terveket. Aztán jöttek a díjak, elismerések is. Ezek egyike volt a StadiumDB nemzetközi zsűrije által megítélt „Év stadionja 2018”. Együtt örültünk a családommal az eredményeknek, mert Bence építészként, Flóra pedig környezettervezőként

társam volt ebben a munkában. Jó érzés, hogy más tervezési feladatokban is többször közösen tudunk gondolkozni.

– Mivel foglalkoznak a gyerekeitek?

Gyerekeink családot alapítottak. Ákos környezetgazdász, gyógynövényekkel, gyümölcsfákkal foglalkozik Pannonhalmán, 3 gyerekük van. Bence építész, Csillaghegyen élnek, 3 kislányuk született. Flóra tájépítész, kisfiuk 2 éves, Anna humán kineziológus, 4 gyerekük édesanyja. Pali orvos, friss férj. A mellékelt családi fotó egy évvel ezelőtt készült, azóta megszületett Buda és Simon unokánk is. Az ikerházunk mellett lányaink és unokatestvéreik építettek maguknak új otthonot, így ma már „kolóniában” élünk a telkünkön. Bende unokánk most lett elsős a Rákócziiban.

– Hogy érzitek magatokat itt a hegyen?

Az elmúlt években sok minden megváltozott körülöttünk. A „Mező” beépült, kiszöndült a „Sivatag”, családi- és társasházak kerültek a zártkerti kunyhók helyére. Az utcánkban épített magának rendházat a Szűz Mária Társasága. A nővérektől szeretetet, lelki segítséget és a harang hangját kapjuk. Még mindig vannak gyalog, vagy biciklivel elérhető szép helyek körülöttünk, így van hová menjünk egymással, gyerekeinkkel, unokáinkkal kirándulni, ismét bogarászni! Szeretünk itt élni!

Lejegyezte: Bérci Mária



# Halloween séta

*Jelmez- és töklámpás verseny. Október 31-én, szombaton 17:00 órától. Találkozó a Táborhegyi Népház kertjében*



Boszorkányok, vámpírok, szellemek és zombik járják majd az utcákat, lesz faragott tök verseny és tökös ételekből álló batus buli az Óhegy Egyesület Halloween ünnepén.

Október 31-én délután 5-től várjuk a félelmetes jelmezbe öltözött gyereket és szüleit a Népháznál. Aki részt szeretne venni a tökfaragó versenyen, ekkor tudja lerakni a Népház udvarán a kifaragott töklámpását.

Innen gyalog teszünk egy kört az Erdőalja iskoláig és vissza, és reméljük, néhány házban kis finomságot is kapunk. Aki a Toronya utca – Zúzvara utca – Remetehegyi út – Viharhegyi út által határolt területen lakik, és szíve-

sen fogadná a kertkapuban a gyerekeket egy kis finomsággal, ezt egy világító töklámpással vagy égő gyertyákkal, mécsesekkel jelezze. A séta után visszatérünk majd a Népházba, és a kertben barátkozunk, ismerkedünk – és megcsodáljuk a töklámpásokat. Hozzunk magunkkal tökös süteményeket, tökös sós rágcsalni-valókat, hogy ne maradjunk éhen.

A jelmezverseny és a „hegy legjobb töklámpása” verseny első három győztese ajándékban részesül, és egyben átadjuk a díjakat a „Barangolás Óbudán” tesztlap győztes válszadónak.

*Egyesület Vezetősége*

# Itthon nyaraltunk

*Czeczei József fotókiállítása október 9-én, pénteken 18:00-kor, a Táborhegyi Népházban. Közreműködik: Juhász Endre oboán*



A kiállítás képei a Balaton, a Tisza, a Tisza-tó és közvetlen környezetünk csodálatos világából ragad ki egy-egy pillanatot.

A Balaton gyerekkorunk óta a családdal együtt töltött vidám hetekre emlékeztet. Örök szimbólumai, az északi part csodálatos hegyei, a déli part homokos strandjai évszázadok óta sok gyönyörűséget mutatnak az embereknek. Nyaranta hajók, vitorlások, motorcsónakok, szörfök, vízbiciklik lepik el a tó hullámain.

A Tisza a „legmagyarabb folyó” méltóságával az örök életet szimbolizálja, sok költőt, festőt megragadott hangulatával.

A Tisza-tó hajótúráin megismerhetjük a csodálatos növény- és állatvilágát, bejárhatjuk a nádasok közötti kis ösvényeket, hogy egy-egy pillanatot megörökítsünk, amire majd később is szívesen emlékezhetünk.

Környezetünk, a csodálatos Hármasha-

tárhegy, ahol évtizedek óta éljük életünk. A Guckler kilátó, a sikló repülő, fáink, virágaink, madaraink egész évben teljesebb, szebbé teszik életünket.

Édesapám - a fotós - öt évtizede szerelme-se a fotózásnak. Képeivel azt szeretné átadni, hogy ebben a rohanó világban álljunk meg néhány pillanatra, fogadjuk be azt a sok szépséget, mellyel a természet megajándékoz. Gyűjtsünk erőt ezekből a pillanatokból és emlékezzünk rájuk. A fotók mindenki számára kicsit mást jelentenek, különböző dolgok, élmények jutnak eszünkbe róluk. De mégis van bennük sok közös is.

Apukám hitvallása szerint az viszont biztos, hogy a természet jobbá teszi és közelebb hozza egymáshoz az embereket.

*Czeczei Andrea*

*A Hegyvidéki Séta-Kör hírei*

# Hegyvidékünk tájértékei

*Az Újlaki-, a Remete-, a Látó- és a Hármashatár-hegy térségeinek tájértékei.*

*Tematikus túra október 10-én, szombaton 9:00 órakor.*

*Túravezető: Csemez Attila tájépitész*

A Séta-Kör továbbra is minden szombaton szervezi sétáit. (Általában 9.30 órától a 137-es busz Erdőalja úti végállomásától). Most azonban, lakókörnyezetünk jobb megismerésének céljából egy rendhagyó kirándulásra hív mindenkit a Budai hegyek hozzánk közel eső térségének megismerésére. A táj karakterének fontos összetevői, meghatározói az egyedi tájértékek. A Remete-, a Látó-, az Újlaki- és a Hármashatár-hegy fellelhető természeti, biológiai táj-jegyeinek megismerésében Csemez Attila tájépitész-mérnök, gyakorlott túravezető segíti a résztvevőket.

A túra tervezett időtartama az időjárásról és az erőnlétéről függően kb. 4 óra. Találkozunk október 10-én, szombaton 9:00 órakor, a 137-es busz Máramaros úti végállomásánál. Visszaérkezés az Erdőalja útra.

Várjuk a Hegyvidék lakóit, családtagokat és barátait. Réteges öltözék, túracipő ajánlott. Legyen mindenkinél folyadék, esetleg kis harapnivaló a batyuban. A kirándulás csak akkor marad el, ha eső lesz. Bizonytalan időjárás esetén az indulás előtt fél órával érdeklődni lehet a szervezőnél.

*Halmágyi Edit, 20-590 2975*

*Barangolás Óbudán*

# „Óbuda – Királyok és királynék városa”

*Október 18-án, vasárnap 11:00 órakor Találkozó az Önkormányzat előtt (1033 Fő tér 3.)*

*Túravezető: Benyóné Dr. Mojzsis Dóra régész, muzeológus*

Egyesületünk Vezetősége elhatározta, hogy több olyan túrát szervez Óbudán, mely módot ad tágabb lakókörnyezetünk alap-sabb megismerésére. Első túránk alkalmával Óbuda középkorának emlékeit keressük fel.

Óbuda történelmi korszakaival kapcsolatban mindenkinek az ókori Aquincum városa jut eszébe, hiszen lépten-nyomon római kori emlékekkel találkozhatunk. Sajnos, a középkori városból már nem rendelkezünk ilyen sok bemutatható emlékekkel, mivel a török támadások és utána a visszatelepülő lakosság egyaránt pusztították a megmaradt falakat. Pedig Óbuda fejedelmi, majd királyi, később királynéi központ volt, egészen 1526-ig!

A középkori Óbuda királyi alapítású káptalani városának központja a mai Fő tér – Szentlélek tér területén volt. Itt álltak egykor a 11. századi Szent Péter és a 14. századi Szűz Mária prépostsági templomok. A séta során felkeressük az egykori királyi vár helyszínét is. A várat Nagy Lajos király 1343-ban édesanyjának ajándékozta, ettől kezdve lett Óbuda a „Királynék városa”.



Megtekintjük a klarissza kolostor és templom impozáns romjait. Sétánkat végül a Szent Péter és Pál Főplébánia templomnál fejezzük be. A séta időtartama kb. másfél óra. Mivel a létszám korlátozott, kérjük, részvételi szándékát küldje el október 15-ig az egyesulet@ohegy.hu e-mail címre.

A kedves résztvevők a barangolás végén tesztlapokat kapnak, rajta témába vágó kérdésekkel. A válaszokat pontozzuk, majd a három legjobbat a Halloween estjén díjazásban részesítjük.

*Egyesület Vezetősége*

Egy hegyvidéki tájépítész élményei:

## Hét csapás a Hármashatár-hegyre – második csapás

Megértésüket kérem a bibliai hasonlatért (Jel 15-16, 1), de nekem a Hármashatár-hegy jelentette hosszú éveken át – az egész életre hatással lévő gyermekkorban – a Földet. Azt a földet, amelyre a hét poharat a mindenkori társadalom öntötte rá...

*Második csapás:* a pilótaotthon zárt katonai területté alakítása az 1950-es években.

A Hármashatár-hegyen a vitorlázó repülés 1933-ban kezdődött. A repülőteret a Műegyetemi Sportrepülő Egyesület kezelte. Jelentős fejlődés következett be a repülőter életében 1940 áprilisában: sor került a Magyar Aero Szövetség pilótaotthon- és hangárvató ünnepségére. Összesen négy hangár épült fel a hegycsúcs északi, enyhén lejtős területén.

A vitorlázó reptereket hegyvidékeken alakították ki. A gépek felszállására beton alapra rögzített tölgyfa pallót használtak, amelyekről megfeszített gumikötelekkel „kicsúzlították”, azaz lecsúsztatták, „kilőtték” a gépeket. A gumikötelek megfeszítésekor (egy-egy vagy két-két ember húzta a kötélt végét) a gép farát egy kampóhoz rögzítették. A szárnyak végeit egy-egy ember fogta, hogy a gép vízszintesen álljon. Adott jelre a kampóról a gépet lekapcsolták, amely nagy sebességgel lerepült a pallóról.

Kilövő pallókat a hegycsúcs északnyugati részén hármat, a keleti oldalon (a mai Guckler Károly kilátó alatt) egyet építettek. Valamennyi a mai napig látható.

A gépek a Pesthidegkúti-medencében landoltak. Onnét a „szuszogón” (meredek makadám út) kerékpár-kerekes kocsin, a szárnyakat a gép törzséhez csatolva kellett a vitorlázó gépeket a hegyre felvinni. Olyan nagy volt a vitorlázás iránti érdeklődés, hogy a jelöltek – a mielőbbi repülés reményében – évekig a gépek erős fizikai próbát jelentő felállítására voltak kényszerülve.

Az 1940-es évek elejétől kezdve a gépek kicsúzlítása

helyett a felvontatás (később a csörlés) kezdett terjedni. Megkezdtek Pesthidegkút határában az alsó reptér építését. A felső repülőtér jelentősége folyamatosan csökkent.

Mai napig csodálkozom, hogy az 1950-es években a vitorlázó gépek kilövését a kirándulók egészen közelről, szinte a gépet körülállva nézhették. Pontosabban, vasárnapként nézhették, ami óriási élményt jelentett.

A vitorlázó repülést árnyalta a II. világháború kitörése. A helyzet a háború befejeztével tovább romlott.

A pilótaotthon és a hangárok területe, amelyekre nem lehetett belátni/rálatni – de aszfaltos úton elérhető volt – felkeltette a honvédség érdeklődését. A területet vasbeton oszlopos drótfonatos kerítéssel – egyre nagyobb felület bevonásával – többször is körülkerítették. A „legnagyobb” terület elzárásakor a kerítés a déli oldalon a mai Guckler kilátót és a nyugati oldalon lévő egyik kilövő csúszdát is magában foglalta (amíg a tölgypallók fennmaradtak, gyereként szívesen csúszkáltunk az enyhén lejtős pályákon). A legnagyobb körülkerítés idején a pilótaotthontól északra elnyúló platószerű terület is lezárásra került. Természetesen a jelzett turistautat (mai

kék jelzés) a kerítésen kívülre helyezték át, ami csak a jelek felfestését jelentette. A kerítés mellett kitaposott sziklás ösvényen csak nehezen lehetett haladni.

Egyetemi hallgató koromban, csoporttársamtól tudtam meg, akinek öccse a Hármashatár-hegyen teljesített sorkatonai őrző szolgálatot, hogy a katonai területen csak antena oszlopok voltak.

A lekerített terület déli és nyugati kerítése a Hármashatár-hegy kopár csúcsától is látható volt. A nyugati oldalon valamelyik parancsnok a kerítés mentén világítást és beton járdát építtetett ki az őrszolgálat részére. Bár a honvédség jelenléte nem volt bántó, mi, civilek sohasem szerettünk katonai bázisok közelében lenni. S legkevésbé a jelentős turista-forgalommal bíró Hármashatár-hegy csúcsa közelében nem! A zárt területre jelenleg egy „kutyával őrzött HM terület” tábla emlékeztet, amely egy kis házat a mellette álló antennával ölel fel (fénykép).

1982. május 11. A tragédia színhelye a zárt katonai terület volt.

Apám nyugdíjasként a kertben dolgozott, amikor megdöbbenve látta, hogy a Perényi közben szirénázó tűzoltó autók jönnek felfelé. Az első

megállt, s apámtól kérdezte, hogyan juthat fel a Hármashatár-hegyre. Ő készségesen elmagyarázta, hogy balra, a Remetehegyi útra kanyarodva, majd a Mátyáshegyi és a Szépvölgyi úton át a Fenyőgyöngyéig, onnan pedig már el sem lehet téveszteni. Az epizódot azért írtam le, mert ma, az GPS, az utcacikereső programok világában az ilyen műhiba elképzelhetetlen!

Budaörsről Dunakeszire tartva egy AN-2-es repülőgép a Hármashatár-hegynek ütközött. A gépet gyakorlott pilóta, Simon László keretездő vezette. Rajta kívül még nyolcan utaztak. Valószínűleg a magassági jelző hibája miatt, a sűrű ködben a gép a hegy gerincének, illetve a gerincen lévő feketefenyő fáknak ütközött. Azonnal kigyulladt. Valamennyien odavesztek...

A baleset, illetve a tűz helyét, az égett fatörzseket éveken át lehetett a jelzett turistaútról a kerítésen át is látni. A zárt katonai terület ezen északi részét a bázist őrző katonák egyáltalán nem használták. A sziklagyep társulásban ezért többek között a tavaszi aspektusban a törpe nőszirm (*Iris pumila*), a tavaszi hérics (*Adonis vernalis*) és a leánykököröcsin (*Pulsatilla grandis*) háborítatlanul virágzott.

Az egykor körülkerített területre életemben először 1993-ban, a letaposott kerítésen át jutottam be. Csodálkozva láttam a négy egyforma hatalmas hangár-épületet. Akkor tudatosult igazán, hogy mekkora területet hasítottak ki, zártak le a turisták elől.

A csapások – azok jellege szerint – átmenetileg vagy tartósan a Hármashatár-hegy végítéletét jelentették. Reményeim szerint a Guckler Károly kilátó felépítésével (2016), valamint a Hármashatár-hegyi Kiránduló Központ és a Rotter Lajos Turistaház kialakításával a jövőben – ismét bibliai hasonlattal élve – legfeljebb csak Bárány legelészik a Hármashatár-hegyen!

Csemez Attila



A mai HM terület

## A pálos rend Óbudán - 2. rész

A XIII. század közepétől – a tatárjárást (1241-1242) követően – Óbuda települése folyamatos fejlődésnek indult, amelynek az oszmán török invázió vetett jó időre véget. Megnőtt a település mérete, egyre jobban művelés alá vonták a várost övező földeket. Az óbudai dombokon ebben a korszakban jelentős méretű parcellákon folyt magasszintű szőlőtermesztés, amelyből egyre komolyabb bevételek illették meg a tulajdonosokat (király, egyház, szabad polgárok).

A legendárium szerint Fehéregyházán emelt és a kora Árpád-kortól tisztelt és kiemelkedő zarándokhelynek számító Szűz Mária-templom is ilyen területen volt (Fehéregyháza és a Szűz Mária-templom misztikumára és az azt övező legkülönbözőbb teóriák ismertetésére itt most nem térünk ki!) és állapota rohamosan romlott. Szűz Mária kultuszát nagy becsben tartó Hunyadi Mátyás ezen az állapoton kívánt változtatni és az általa különösen kedvelt pálos rend gondozására bízni a zarándokhely felügyeletét. Az egykori kis templom gondozása, illetve a zarándokok lelkiüdvének ápolása az óbudai prépost feladata volt, aki plébánost állíttatott a templom élére. Azonban az évtizedek során egyre ritkábban tartottak itt misét.

Mátyás király 1480-ban IV. Sixtus pápához írt levelében engedélyt kért a pálosok Fehéregyházán történő letelepítésére, valamint számukra egy új templom és egy kolostor felépítésére. Ezáltal a zarándokhely működtetése és a lelkiismeretességében a pálosok feladatává vált volna. Az új „állomáshely” átvétele és az építkezés – eddig nem teljesen tisztázott okokból – elmaradt, amely a pápa rosszallásával járt és kiátkozással fenyegette meg a rendet. 1484-ben Mátyás újabb kérelemmel fordult a pápához, hogy

a templom és a kolostor építéséhez felhasználhassák a mai Fő téren romosan álló, a tatárok által elpusztított Szent Péter-templom köveit. Ez bizonyította, hogy ha lassan is, de elindult az építkezés.

Ezzel egyidőben nyolc pálos rendi szerzetest avattak fel a zarándoktemplom szolgálatába. A ránk maradt iratokból tudjuk, hogy az új pápa, (Borgia) VI. Sándor, mégis megszüntette a plébániát, amely valószínűleg az építkezések újabb leállításával indokolható, amelyben Mátyás halála (1490) szintén jelentős szerepet játszhatott.

Az új magyar király, II. Ulászló (1490-1516), nem hagyta cserben a fontos zarándokhely rendbetételének ügyét és 1494-ben, és '96-ban is kérte a pálosok fehéregyházi templomának és kolostorának pápai megerősítést. Ekkoriban már valóban zajlottak az építkezések a mai Farkastorki út és Hidedgkuti Nándor utca kereszteződésénél, az egykori téglagyár területén. A számos adománynak köszönhetően el is készült a templom, ahol 1506-ban Bakócz Tamás esztergomi bíboros-érsek díszes és ünnepélyes keretek között megkeresztelte a trónörökös, a későbbi II. Lajost (1516-1526). Ez a tény is mutatja, hogy – ugyan csak rövid időre – Fehéregyháza visszanyerte korábbi rangját és szerepét. Ellenben a templom mellé tervezett pálos kolostor épülete csak lassan épült és a szerzeteseknek még éveket kellett várni a beköltözésre.

A mohácsi vereség után (1526) a templom és a kolostor részben elpusztult, amely az újabb török támadással (1529) vált teljesé. A pálosok a templom és a kolostor kincseivel elmenekültek. A következő részben a pálos templom és kolostor szerkezetéről, fekvéséről és feltárt maradványiról lesz szó.

### A PÁLOS REND CÍMERE

A pálos szerzetesrend címere több változatban lehet fel a különböző dokumentumokban, építményeken, de az alapja mindnek azonos. A heraldika szabályai szerint



változtathatják az elrendezést, az alakzatok (figurák) helyét és formáját. Természetesen másként mutat a címér egy kőfaragáson (domborművön) és másként színes formában a különböző kiadványokban, forrásokban, hivatalos okleveleken, pecséteken.

Az eredeti címér Remete Szent Pál élet-történetéből vett utalás. A címér közepén egy pálmafa látható, amely árnyékot adott a sivatagban bujkáló szentnek, és amelynek hancsából ruhát készített magának. A fa tetején egy holló található, aki csőrében kenyeret tart, amelyet Szent Pálnak hozott, hogy etesse a remetét, ne haljon éhen. A jellegzetes karika alakja miatt többen tévesen azonosítják a Hunyadi-család címerállatával, összekeverve a kenyeret a gyűrűvel. A pálmafa két oldalán kinyújtott nyelvű hímoroszlánt ábrázolnak, akik – Szent Jeromos leírása szerint – megásták Pál sírját halála után.

Az alapcímér ábrázolásait a pálosok számos templomában és rendházában kiegészítették a helyi jellegzetességek – például szőlőművelés – feltűntetésével, illetve szerepeltetésével. A címér alatt gyakran megjelenik a pálosok jelmondata: *Duplicavit annonam* („kettős adag” – utalás arra a hagyományra, hogy a holló két adag kenyeret hozott, amikor Szent Antal felkereste Szent Pált a sivatagban).

Horváth Péter


## Egy szellemóriás a Hegyvidéken – Hamvas Béla emlékére

A legújabb kori magyar szellemi irodalom jelentős hatást gyakorol nemcsak olvasóira, hanem a társadalmi viták és közgondolkodás alakulására is. Ezen írók műveit mélyen átszövi a filozófiai látásmód, az Istenkeresés, a hagyomány ápolása, az eredetkutatás, a jó és a rossz szembeállítása, valamint a megoldások bemutatása, az esetleges konklúzió levonása.

Kevesen tudják, hogy a sokáig szinte csak szűk körben ismert Hamvas Béla (1897-1968) magyar író, esztéta, filozófus-gondolkodó, a XX. századi magyar szellemi irodalom egyik legnagyobb alakja, rövid ideig Óbudán élt, részben a Hegyvidéken. Friss házasként 1937-ben költözött a Remetehegyi útra, de ezt a lakást 1945-ben bombatalálat érte és szinte mindene meg-

semmisült. A lakás és a benne féltve őrzött könyvtár, feljegyzések, iratok elvesztése alapjaiban határozta meg Hamvas későbbi munkásságát, filozófiai hitvallását.

1948-ban szembekerült a pártállam szellemi életének hivatalos irányvonalával és hosszú évekre hallgatásra ítélték, vidékre „száműzték”, ahol fizikai munkásként dolgozott. Az egzisztenciát vesztett Hamvast ez nem tántorította vissza gondolatai megírásában és összegzésében, de azok jó ideig nem jelenhettek meg. Az 1980-as évek első felétől kezdték felfedezni munkásságát, pár kötete már megjelenhetett. Megmaradt életműve a 21. század elején került a kutatók és az olvasók érdeklődésének fókuszába, gondolatai bármely korszakba beilleszthetők.



# Padok felújítására és újak kihelyezésére szavaztak a hegyvidékiek

*Közösségi Költségvetés 2020 projektünk I. körzete (Kis-Kecske-hegy, Mátyáshegy, Kiscell, Hármashatárhegy, Remetehegy, Táborhegy, Testvérhegy, Harsánylejtő, Csúcshegy, Solymárvölgy) lakosainak közössége, a természet szeretete mellett tette le voksát. A legtöbben arra szavaztak, hogy e körzet parkerdejében és parkjaiban a meglévő padokat újítsuk fel és helyezzünk ki újakat. Ezt fogjuk tenni.*

A kampányt három hónap közös munka után lezártuk. Minden egyes körzetre külön lehetett szavazni, hogy mely javaslatok megvalósulását segítsük. Örömteli tapasztalat volt, hogy összesen több mint 4500 voks futott be közösségi költségvetési programunkba, de ugyanilyen jóleső érzés volt

látni, hogy azon belül az 1. körzet, azaz Óbuda-Hegyvidék jövőjének formálásában is ilyen sokan kívánnak részt venni: összesen 1930 szavazat érkezett arra, hogy mely fejlesztéseket támogassuk.

Az 1. körzetben a padok felújítása és újak kihelyezése lett a befutó projektünk. Csupán orrhosszal, azaz mindössze két százalékkal előzte meg a Gelléri Andor Endre utcai Színes Gyermekkert Óvoda fejlesztésére leadott voksok számát.

Az 1. körzet bővelkedik természeti kincsekben, fás, bokros pihenőhelyekben. Így nem meglepő, hogy a hegyvidékiek szeretnék ezt maradéktalanul kiélni, és minél több időt eltölteni e páratlanul szép helyeken. A padok felújítására és továbbiak felállítására egyebek

mellett a Kiscelli parkerdő sétatányain kaptunk most felhatalmazást. A 15 hektáros, a Kiscelli kastély szomszédágában található gondozott sétahely gyalogösvényeivel, kerékpárútjával és tűzrakó helyeivel eddig is kedvelt célpontja volt a kirándulni vágyó családoknak – most még kényelmesebbé és vonzóbbá tesszük ezt a környezetet. Emellett a Csíkszereda park és a Harsánylejtő padjait is korszerűsítjük, és ahová csak szükséges, újakat is kihelyezünk.

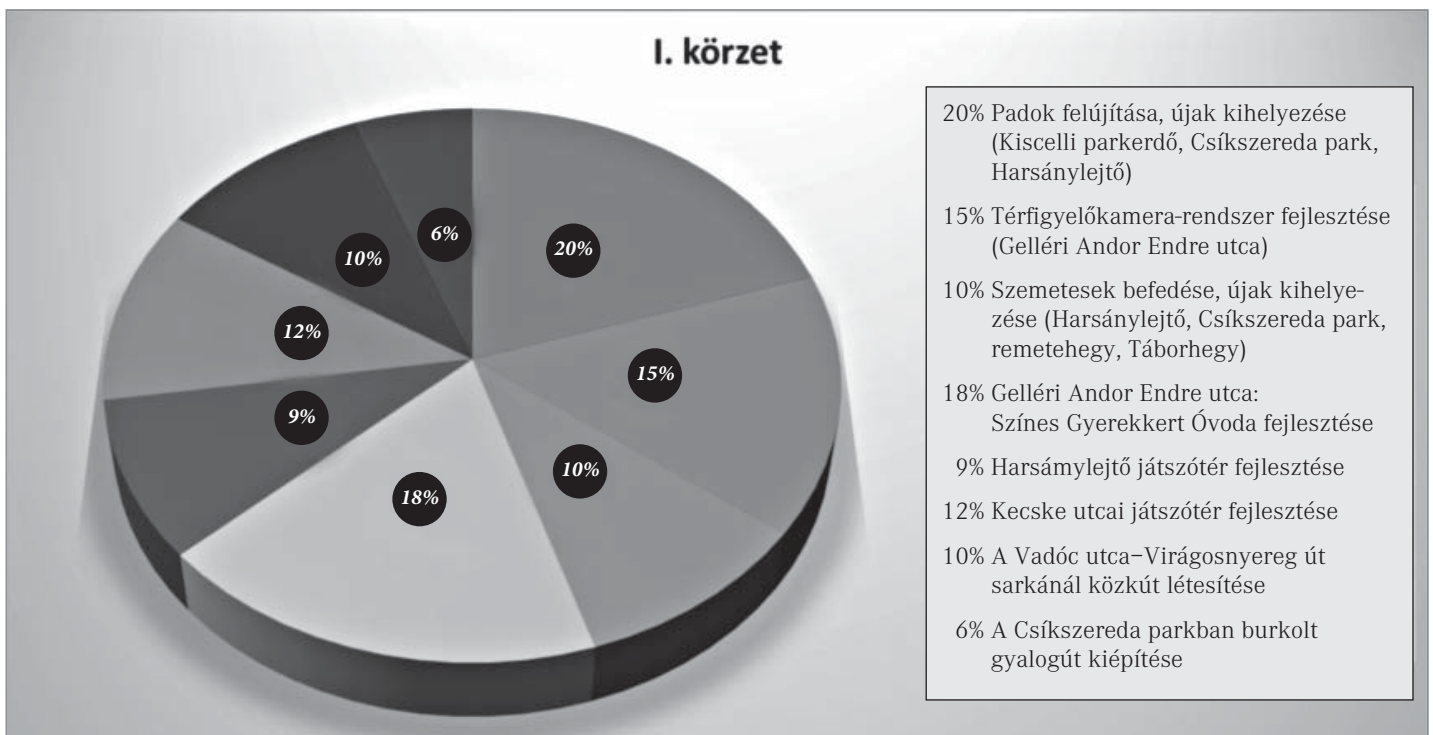
Ahogy ígértük, a kisebb, egymillió forintnál alacsonyabb költséggel megvalósítható javaslatokat egyenként megvizsgáltuk, és ahol lehetséges, a közösségi költségvetés keretein felül az Önkormányzat saját büdzséjéből finanszíroz-

zuk. Így feladataink listájára többek között felvettük egy komposztálóprogram indítását. Ahogy több hegyvidéki lakos is megjegyezte: avart és más zöldhulladékot gyakran égetnek a kertekben, ezért szeretnénk mindezt egy környezetkímélő gyakorlatra cserélni.

Pingpongasztalok és sakkoszakályok kihelyezését szintén többen kezdeményezték, ezeket parkokban, játszótéren áll szándékunkban felállítani, hogy a szabadidő kellemes, közös eltöltéséhez még inkább hozzájárulhassunk.

Köszönjük, hogy ilyen sokan együttműködtek, és ennyien segítettek a munkánkat – most rajtunk a sor.

*dr. Kiss László,  
Óbuda-Békásmegyer  
polgármestere*



*Közösségi Költségvetés 2020*

## Szavazatok az 1. körzetben

1. körzet területe: Kis-Kecske-hegy, Mátyáshegy, Kiscell, Hármashatárhegy, Remetehegy, Táborhegy, Testvérhegy, Harsánylejtő, Csúcshegy, Solymárvölgy.

Az összes szavazat száma: 4585. (online: 1743; offline: 187).

2886, postai úton vagy szavazóládába beadott lappal: 1699).

Nyertes projekt: Padok felújítása, újak kihelyezése (A Kiscelli parkerdő, a Csíkszereda park és a Harsánylejtő területein).

A nyertes projektre leadott szavazatok száma: 1930 szavazat (online: 1743; offline: 187).

Mindössze két százalékponttal előzte meg a padok felújítása a Színes Gyermekkert Óvoda fejlesztését. A szavazatok általában kiegyensúlyozottak voltak, legkevesebb szavazatot a Csíkszereda park burkolt gyalogútjának kiépítése kapta.

# Közösségi Költségvetés 2020 eredmények

*Tisztelt harmadik kerületiek, kedves javaslattevők és szavazók!*

Közösségi Költségvetés 2020 kampányunk bő három hónap közös munka után az eredményhirdetési szakaszba ért, de engedjék meg, kérem, hogy a gratulációk előtt köszönetet mondjak.

Köszönetet mindenkinek, aki elfogadta a meghívásunkat arra, hogy kerületünk jövőjéről közösen gondolkodjunk és döntsünk. Ez nemcsak a környezetünkért, a lakóhelyünkért, a közösségünkért való tiszteletre méltó felelősségvállalás, de cselekvés is.

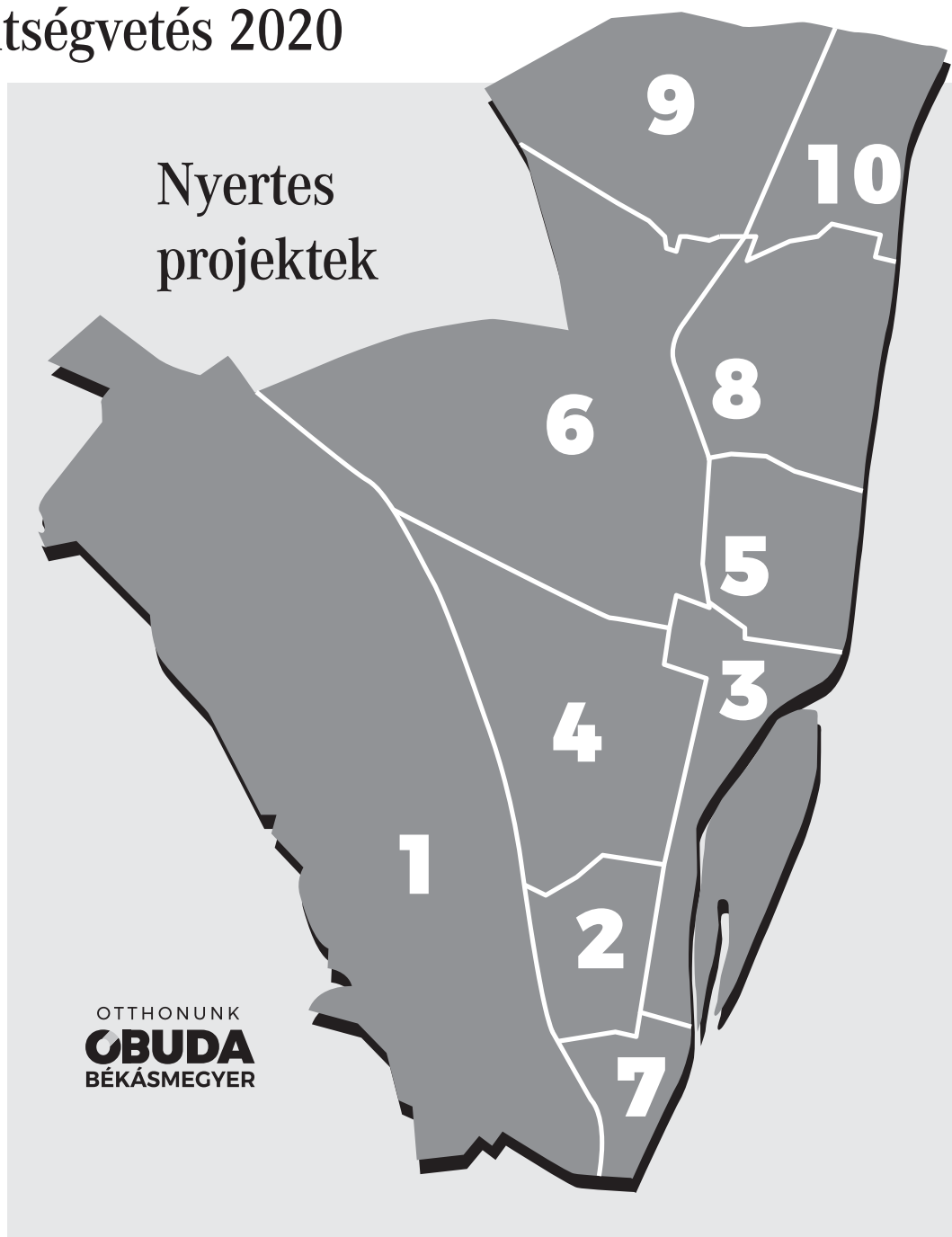
Mindenki, aki akár a javaslatával, akár a szavazatával hozzájárult egy-egy körzet fejlesztéséhez, szépítéséhez, biztonságosabbá tételéhez, példaként áll a közösség előtt. Nekik köszönhetően tudjuk megkezdeni a munkát, és megvalósítani a legtöbb voksot kapott elképzeléseket. Nekik köszönhetően lesz Óbuda-Békásmegyér mindannyiunk otthona, ahol igenis számít, mit szeretnénk, és amelynek valóban a részei lehetünk. Továbbá ezúton szeretném minden munkatársamnak és a kampány minden résztvevőjének megköszönni azt a rengeteg munkát, amely a Közösségi Költségvetés 2020 sikerét elősegítette.

*Ötvenmillió forint sorsáról hoztunk közösen döntést. Összesen 4485-en adták le a szavazataikat a szeptember 13-i zárásig online vagy papíron, ami várakozásainkat meghaladóan magas szám. Nemcsak a projekt sikerét tükrözi, de az Önök együttműködését, szándékait, partnerségét illetően is beszédes adat. Az egyes körzetek győzteseinek szívből gratulálok, és bízom benne, hogy mihamarabb be tudunk számolni a fejlesztések üteméről, a megvalósult projektekről.*

Kérem Önöket, hogy jövőre ugyanilyen lelkesen és aktívan vegyenek részt a kezdeményezésben: *gondolkodjunk és cselekedjünk közösen otthonunkért, Óbuda-Békásmegyérért!*

dr. Kiss László  
Óbuda-Békásmegyér  
polgármestere

## Nyertes projektek



- |          |  |           |  |
|----------|--|-----------|--|
| <b>1</b> | Padok felújítása, újak kihelyezése (Kiscelli parkerdő, Csíkszereda park, Harsánylejtő) | <b>6</b>  | A Mészkö parkban madárles és hozzá tartozó tanösvény kialakítása   |
| <b>2</b> | Óbudai Hétpettyes Óvoda Szín-Kör-Játék Tagóvoda fejlesztése (Törzs utca 2.)            | <b>7</b>  | Óbudai Vackor Óvoda fejlesztése (Árpád fejedelem útja 60.)   |
| <b>3</b> | Óbudai Hétpettyes Óvoda fejlesztése (Harrer Pál utca 7.)                               | <b>8</b>  | Térfigyelőkamera-rendszer fejlesztése (Mátyás király út és Szentendrei út csomópont, Kossuth Lajos üdülőpart)          |
| <b>4</b> | Kaszásdűlőn a HÉV-megállóban a kanyarodó autók előtt a zebra láthatóbbá tétele         | <b>9</b>  | Térfigyelőkamera-rendszer fejlesztése (Hollós Korvin L. utca, Jendrassik Gy. utca, Margitliget utca, Zemplén Gy. utca) |
| <b>5</b> | Óbudai Gyermekvilág Óvoda – Arató Emil téri tagóvoda fejlesztése                       | <b>10</b> | Gyermeksziget Montessori Óvoda fejlesztése   |

# ITS - Szomszédsági Fórumok

Az Integrált Településfejlesztési Stratégia (ITS) egy olyan dokumentum, mely vizsgálja Óbuda-Békásmegyert adottságait, feltárja a megoldandó problémákat és a hosszútávú célok tükrében meghatározza a városrész fejlesztésének rövidtávú céljait. Megalkotásában, Óbuda-Békásmegyert Önkormányzat kiemelt figyelmet kíván szentelni az itt élők bevonására, hiszen a legjobban azok ismerik a kerület egy-egy részét, akik nap, mint nap szembesülnek annak értékeivel, problémáival és lehetőségeivel.

Az első két szomszédsági találkozóra szeptember 10-én az Óbuda-Hegyvidékiek Egyesületének székházában, valamint 16-án a Csúcshegyi Pihenőházban került sor, amikor a szomszédsági fórumok stratégiaalkotásban betöltött szerepét tisztáztuk, és bemutatkozott a stratégiaalkotó csapat, a Magyar Urbanisztikai Tudásközpont.

## *Hegyvidék Szomszédsági találkozója:*

A találkozó fő célja az volt, hogy a megjelentek az asztalokra kiosztott nagyméretű térképes adatlapokra írják le, és a rajta lévő térképen jelöljék is be az Óbuda-Hegyvidékének szomszédságain (Zöldmál, Kis-Kecske-hegy, Mátyáshegy, Kiscell, Hármashatár-hegy, Remetehegy, Táborhegy, Testvérhegy és Harsánylejtő) belüli legfontosabb értékeket, problémákat és középtávú célokat, melyek aztán a most íródó új stratégiá-

ban szerepelnek. A Népház udvarán a megjelentek a stratégiaalkotás feladatából derekasan kivették részüket, az alkalomra előkészített kilenc szomszédság probléma-, érték- és cél-térképét készítették el rendkívüli alapos-sággal.

A Remetehegy, Testvérhegy, Táborhegy, vagyis e folyóirat terjesztési területét érintő célok közül a következőket említjük meg:

Terület beépítésének korlátozása (1 telken 2 lakás), és a bányaterület ne legyen építési terület. Cél: az útvonalak funkcionális besorolása (főút, gyűjtő út, lakó utca, vegyes használatú út) és azok funkcióhoz illő forgalom-szabályozása, az átmenő forgalom korlátozása, valamint, hogy a Remetehegyi út legyen főútvonal. Célként fogalmazódott meg a Remetehegyi út visszaépítése a Váradi utca kiépítése a Praktiker fölé.

Célként jelölték meg P+R parkoló kialakítását a Városhatárnál.

Sokan jelölték célként a gyalogos közlekedés biztosítását járdák építésével (Jablonka út, Táborhegyi út, Erdőalja út végén, Domoszló út, Testvérhegyi út, Mátyás király út, Kolostor utca, stb.), valamint utasváró elhelyezését az Eurocenter buszmegálló-nál.

## *Csúcshegyi Szomszédsági találkozója:*

A szeptember 16-i találkozón a két szomszédság, a Csúcshegy és a Solymárvölgy lakói közel fél-százán vettek részt.

A legtöbbet érintő kérdésen felül, egymást meghallgatva, és a terület értékeit is kiemelve számos hozzászólás hangzott el, melyeket a közösség tagjai szintén rögzítettek Csúcshegy és Solymárvölgy körbeadott érték-, probléma- és cél-térképén.

Az itt élők legfontosabb céljuk megvalósulásának adtak hangot: az ivóvízellátás kiépítésének. De célként jelölték a balesetveszélyes Virágosnyereg út szabályozását, mind a burkolati szélesség, mind a forgalomtechnika szempontjából. Célként jelölték meg a Csúcshegyi út építését is, továbbá közvilágítást az utakon. Tömegközlekedés szempontjából célként jelölték meg az 1-es villamos vonalának meghosszabbítását Solymárvölgyig, valamint a 260-as autóbussz vonalát a Csúcshegyig.

A résztvevők nagy száma miatt nem mindenkinek volt lehetősége javaslatainak megtételére, így számukra is elérhetőek a találkozón született tervlapok és

javaslatok a <http://obvf.hu/its> oldalon. Itt lehetőségük van az érték-, probléma- és cél-térképének ki-egészítésére.

A találkozókra és a honlapun-kon rögzített megannyi javaslat feldolgozása a Tudásközpont munkatársait segíti a stratégia megírásában. A Városfejlesztő- és a Tudásközpont munkatársai szeptember-október folyamán a kerület egészét bejárva az özszes szomszédság javaslatait, meglátásait gyűjtik, mely még az idén elkészülő, előzetes Stratégia megalkotását célozza.

A következő szomszédsági találkozó témája a már elkészült stratégiai anyag megvitatása lesz.

Köszönjük mindazoknak, akik szabadidejükben részt vettek a tervezési munkában! Köszönjük az Óbuda-Hegyvidékiek Egyesületének és az Óbuda Sport Kft.-nek, hogy a fórumok számára a helyszínt biztosították.

*Avar Zoltán  
kommunikációs vezető, Óbuda-  
Békásmegyert Városfejlesztő  
Nonprofit Kft*



*Hegyvidéken, a Táborhegyi Népház kertjében*



*Csúcshegyen, a Pihenőház kertjében*



## Iskolai hírek

A vénasszonyok és indiánok nyara után szinte mindenki kérdezi az utcán, hogyan működik az iskolánk, hogyan készítjük fel tanulóinkat a pados és az online térben történő tanulási folyamatokra. Intézményünk arculatának alakításakor tudatosan valljuk és vállaljuk, hogy a tankerületnek egy olyan általános iskolája vagyunk, ahol a képzésben részesülő gyermekeket általános készség- és képességfejlesztésben részesítjük.

Bár lehetőséget biztosítunk az angol nyelv és a számítástechnikai ismeretek korai elsajátítására, de nem kívánunk tovább specializálódni. Erősségünknek tartjuk, és tovább kívánjuk folytatni az átlagos, a gyengébb képességű, valamint a BTMN státuszú tanulók eredményes képzését a jelenlegi inkluzív oktatási keretek között. Alkalmazzuk az egyéni bánásmódot, az egyéni megsegítést, a fejlesztés és tehetséggondozás

módszereit, órai és órakereteken kívüli differenciálás alkalmával. Az átlagos képességű és az átlagosnál tehetségesebb gyermekeket nem kívánjuk további intézményesített túlterheléseknek kitenni, amennyiben őket szüleik általános képzésben szeretnék részesíteni azzal a céllal, hogy kellően megalapozott, széles körű, általános ismeretekre, képességekre és készségekre tegyenek szert; azokban megerősödjék, a 6. de inkább a 8. évfolyam elvégzését követő tanulmányuk helyszínéül bátran választhassanak majd maguknak általános vagy specializált középiskolát.

Az első tanulmányi félévben nem lesznek nagy tömegeket megmozgató kerületi versenyek, a tavaszi félév lehetőségeiben még reménykedünk.

A hagyományos Rákóczi-napi ünnepségünkre készülve várjuk az 50 éve – az 1970 júniusában és az 1971 nyarán –

ballagott volt diákjainkat, akik közül 22 fővel már felvettük a kapcsolatot, de 16 egykori Erdőaljást még keresünk. Bízunk abban, hogy az e sorokat olvasók is a segítségünkre lesznek.

Gólyatáborunk idén is népszerű volt. A megszokottnál rövidebb időszámban, de három napon keresztül ismerkedtek a kicsik a tanítókkal, az épülettel, a játszókertek lehetőségeivel, meg persze egymással.


Hagyományos évnnyitót az idei szeptember elsején nem tartottunk. Elsőseink fogadása: a 4-esek rövid műsora, a gólyák megajándékozása, majd az igazgató bácsi elmaradhatatlan története a helyzet miatt most nem az egész iskola közössége előtt, hanem szűk „családi körben” zajlott; csak a két első osztály tanulói és szüleik, valamint a műsort adó osztály vettek benne részt.

A tavalyi tanév második félévében a pandémia miatt el-

maradt 4-esek látogatása a Bűvös völgy – Médiaértési Központban. Ezt a remek programot szeptember 18-án azonban már pótoltuk az 5. évfolyamba feljött gyermekekkel, akik az új osztályfőnökök és volt tanítójuk kíséretében vettek részt a rég várt lehetőségen. (Az erről szóló beszámolóval a következő lapszámban készülünk megjelenni.)

Bármilyen meglepő, de nagy létszámú, húsz fő fölötti diákcsoporttal vettünk részt a hegyi utcák takarításában. 4-8. évfolyamainkat Zsuzsa néni és a szülők támogatták jelenlétükkel és jó példájukkal. Kifejezetten finom volt a roppanó főtt virsli, amit a vén diófa árnyékába kihordott asztalok mellett, a szabadban fogyasztottak el diákjaink a lelkesen végzett, eredményes munka után, hiszen rengeteg hulladékot gyűjtöttek össze.

KE



**Évnnyitó az Erdőalja úti, II. Rákóczi Ferenc Általános Iskolában.** Idén két első osztály indult, az A osztály Némédi Varga Andrea és Dénes Gergely irányításával, a B osztály Mikes Kriszta és Paitz Rita vezetésével. Az évnnyitó ünnepséget a negyedik osztályosok szervezték osztályfőnökük, Lukács Gabriella tanítónő vezényletével. A kiselsősök csillogó szemmel figyelték iskolás életük első évnnyitóját.

*Emlékszünk, Egyesületünk 2012 szeptember közepén, a Civilek éjszakáján, az esti sötétben fáklyákkal indult sétára, a Testvérhegy oldalára, ahonnan a fáklyákkal átintettegünk a Háromhegyieknek, akik Aranyhegyről integettek vissza fáklyáikkal, majd egy jól kivehető nagy Ó betűt, Óbuda logóját formáztak. Válaszul mi is boldogan megtettük. Ekkor kezdődött meg egyesületeink között a kapcsolat. Tíz éves a Háromhegyek Közhasznú Egyesület.*

*Az Arany-, Üröm-, és Péterhegy lakóközösségét képviselő Egyesület közösségi tevékenységet végez. Örömmel vettünk részt idén a főzőversenyükön, mellyel megalakulásuk 10. évfordulóját is ünnepelték. Arra kértem Kővári Krisztinát, az Egyesület elnökét, hogy meséljen a történekről.*

## Ünnepi főzőverseny a Mészkió parkban



*Íme, a Háromhegyek Egyesületének vezetői az ünnepi főzőverseny szervezőivel együtt.*

Az immár hagyományosan megrendezett utcánkenti főzőverseny idén sem maradhatott el. A főzőverseny indításának célja ezelőtt 9 évvel az volt, hogy az egy utcában élők kezdjenek el egymással kommunikálni, megismerjék meg egymást és kovácsolódjanak csapattá. Mára ez olyan rendezvénné nőtte ki magát, melyre a háromhegyi lakosok már tavasszal készülődnek, és kérdezik, hogy „ugye, idén is lesz?” Így volt ez a karantén idején is 2020 tavaszán, de a nagy bizonytalanságban csak azt tudtuk: meg kell találnunk a megfelelő időpontot, hiszen a főzőverseny mellett 10. születésnapunkat is meg kell ünnepelnünk.

*– Hogy alakult meg az Egyesület?*

10 évvel ezelőtt szeptemberben, a Waldorf iskola egyik tantermében kezdődött el. Ekkor találkozott először az a néhány lakó, akik közös elhatározással alapították meg az Egyesületet. Aztán az első, szívből jövő, őszinte, saját megfogalmazású

levelemre, amit lakótársaimnak írtam, és 700 családhoz juttattam el, egy héten belül hatvanan jelentkeztek vissza, hogy szeretnének csatlakozni, és nagyon köszönték a kezdeményezést, majd egy hónapon belül százan csatlakoztak.

Olyan emberekre találtam, akik nem a saját, hanem a közösség érdekeit helyezik előtérbe, és ezért azóta is naponta áldozatos munkával járulnak hozzá a fejlődés sikereihez. Ez egy csoda. Manapság még fizetésért is nagyon nehéz ilyen munkaerőt találni, nemhogy társadalmi munkában, hosszú éveken át, az állás és család mellett ilyen terheket hordozni.

*– Úgy tudom a Mészkió park is az Egyesület kezdeményezésére jött létre.*

Igen, a Mészkió Parkról mi először csak álmodoztunk, majd 5 évig terveztük bízva abban, hogy egyszer csak megvalósulhat, és 2017-ben az álunk valóra vált, szeptemberben a park úgy került átadásra, ahogy azt mi megálmodtuk. Igazi közösségi park lett, ahol fiatalok és

idősek, aktív vagy éppen passzív időtöltést keresők egyaránt megtalálják kedvenc területüket. Azt gondolom, nagyon fontos megemlíteni, hogy a parkot nem csak megálmodtuk, hanem tulajdonosi szemlélettel veszünk részt a fenntartásában is (amit az Önkormányzattal közösen végzünk), ennek köszönhetően ma három év után is nagyon jó állapotban van, és folyamatosan munkálkodunk továbbfejlesztésén. A közösségi költségvetésben újabb forrást nyertünk el egy mYnest madárlesre, amire szeretnénk egy környezetvédelmi programot is építeni az óbudai óvodások és iskolások számára. Emellett nagyon nagy szükségünk lenne egy zárt közösségi térre, amin szintén dolgozunk, mert jelenleg az időjárás szélsőségeinek vagyunk kiszolgáltatva. Hiszem, hogy egy zárt térrel a közösségépítés egy magasabb szintre tud majd lépni a Háromhegyeken.

*– Visszatérve az ünnepre, idén több lelkes szakács készült a versenyre. Mi lett az eredmény?*

A főzőversenyen idén nyolc csapat méretette meg magát. Az ételekre ugyan kora délutánig várni kellett, de a háromhegyi lángossal és fánkkal nem volt túl nehéz kibírni a finomabbnál finomabb falatokig. A csapatok az alapanyagok mellett szívüket-lelküket beletették az ételekbe, melyeket a zsűri helyezésekkel, és a pandémiás helyzetre való tekintettel, védőitalokkal díjazott. A vándorszerleget idén a Mácsonya utca népes csapata vitte haza, akik a tavalyihoz hasonlóan idén is több, mint 30 fővel képviselték utcájukat.

*– A főzőversenyt különböző programok gazdagították.*

Az egyesület számára fontos a környezetvédelmi tevékenység, így a rendezvényen szerepet kapott a csomagolásmentesség, az FKF kukásutója, illetve a Készenléti Rendőrség elektromos motorja, melyet az érdeklődők nagy örömeire ki is lehetett próbálni. A gyerekek mellett a felnőttek ugyanúgy örömmel ültek bele a kukás autóba, melyet most belülről is szemügyre vehettek az odalátogatók. A Magyar Vöröskereszt pedig elsősegély bemutatóval készült. Ők egész nap az érdeklődők rendelkezésére álltak újjáélesztési és elsősegély-oktatással.

*– Több visszaemlékezés hangzott el a nap folyamán.*

Igen, a rendezvényen több alkalommal emlékeztek vissza az elnökségi tagok az elmúlt 10 év egy-egy jellegzetes élményére. Többen jókívánásaikat fejezték ki a következő 10, 30 és 50 évre, amit mindenki megmosolyogott, de tudjuk, hogy nagyon gyorsan eljön. Köszönjük az Óhegy Egyesület Vezetőségének ajándékát, a „Ház borát”, melyet tagjai saját szüretelésű szőlőjükből érleltek és palackoztak számunkra. Az esemény végén pedig az Önkormányzat országtortával köszöntötte az ünnepelőket, és jókívánásai mellett Polgármester Úr megköszönte az elmúlt 10 év munkáját, és a proaktív közösségépítő tevékenységet. A rendezvény a már hagyománnyá vált közös születésnapi énekléssel és 100 szeletes torta elfogyasztásával ért véget.

*Örülünk, hogy részt vehettünk az ünnepségen, és sikerekben, örömeinkben gazdag további működést kívánunk!*

*Felcsuti László*

# AZ EGYESÜLET HÍREI



„Egynek minden nehéz,  
sokaknak  
semmi sem lehetetlen”



A Szüret a pilisborosjenői szőlődombon. A hajnali esőzés, és talán a vírushelyzet sokakat elriasztott a szüreteléstől, de harmadannyian is megtöltöttük szőlővel a ládákat, mégha dagasztani is kellett sarat a szőlősorok között. A kórus hölgyei a fürtök nyesegetése közben is vidáman énekeltek. Mikor visszatértünk a Népházba, már sütött a nap, Varga Béla és Erdei Jani préselőjüket összerakták, és megindult a mustkészítés. Horváth Peti pincepörköltjével mindenki elégedett volt, kedves hölgyek finom süteményeiket mindenki szívesen fogadta. Ebéd után Vinczai Sanyi érdekes és értékes kvízzjátékával szórakoztatott bennünket. Köszönjük a szervezők munkáját.

## ÓHEGY-HÍREK

HAVILAP (MKM 226.674/1998)

Kiadja:

Óbuda-Hegyvidékiek Egyesülete,

1037 Bp., Toronya u. 33.

Telefon: 30-230 6994

E-mail: egyesulet@ohegy.hu,

www.ohegy.hu

Felelős kiadó:

Felcsuti László elnök.

Szerkesztő:

Mikes Kriszta, Dienes Andrea.

Hirdetésfelvétel: Óhegy Egyesület.

Telefon: 70-325 3416

Előkészítés: Petit Typo Bt.

Nyomás: Coradix Kft.

Megjelenik: 3000 példányban

### Kertbarát Kör hírei

## A növényvédelem idei kihívásai és tanulságai

Október 19-én, hétfőn, 17 órakor, a Táborehegyi Népházban.

Előadó: Zsigó György

Az őszi beköszöntével Kertbarát Körünk is tovább folytatja találkozóit. A növényvédelem idején sajnos folyamatosan aktuális, kertünk minden növénye érintett lehet. Az előadás után természetesen most is feltehetjük kérdéseinket.

Ide kapcsolódik szeptemberi felhívásunk témája, mely továbbra is érvényes: fenti időpontban, a helyszínen is szívesen fogadjuk, ha valaki röviden mesél nyári kertészeti tapasztalairól.

Pozitív és negatív élmények egyaránt jöhetnek. Egy-egy beszámoló gondolkodásra serkent, segíthetünk egymásnak és jövőre kipróbálhatjuk a bevált ötleteket.

Kertbarát körünk nyitott, szeretettel várjuk azokat is, aki eddig nem jártak nálunk. Még a közmondás is úgy tartja: aki a virágot (és növényeket) szereti, rossz ember nem lehet!

Mikóné Ormos Márta  
kertbarat.ohegy@gmail.com

## Állandó programok

a Táborehegyi Népházban,  
1037 Bp., Toronya utca 33.

Férfi torna	
kedd, csütörtök	19:30-20:30
Kórus	
kedd	18:00-19:30
Hastánc	
vasárnap	17:00-18:00
Hegyvidéki Séta-Kör	
szombat	9:30-11:30

További információ gondnoktól: 30-570 3015, vagy  
www.ohegy.hu oldalon.

Bejárat a Népház udvaráról.

Önkormányzatunknak köszönjük,  
hogy híreivel  
támogatja lapunk megjelenését.

# HEGYVIDÉKIEK INGATLANIRODÁJA

Építési telkek, családi házak, új építésű  
és használt lakások értékesítése és bérbeadása

# ÓBUDALUX INGATLANIRODA

1037 Budapest, Erdőalja út 46.

Kolléganőink földrajzi területre specializálták munkájukat:



Forster Judit  
irodavezető-építész

TESTVÉRHEGY

TÁBORHEGY

REMETEHEGY

MÁTYÁSHEGY

ARANYHEGY

ÜRÖMHEGY



Péceli Edit  
ingatlanközvetítő

150 aktuális ingatlan kereső ügyfél, 300 eladó vagy kiadó ingatlan ajánlat


E-mail: [obudalux@oi.hu](mailto:obudalux@oi.hu) | [aranyhegyi@obudalux.hu](mailto:aranyhegyi@obudalux.hu)

**HÍVJON BIZALOMMAL!**

**+36 30 696 6969 | +36 30 696 6900**

[www.obudalux.hu](http://www.obudalux.hu) | [www.aranyhegyi.hu](http://www.aranyhegyi.hu)

## Iskola-előkészítő foglalkozás a Táborhegyi Népházban, az iskolába készülő óvodásoknak



hétfőn 17:00, pénteken 8:00 órától.

Jelentkezés a +36 20 207 9948-as telefonszámon.

A foglalkozásokon a tanuláshoz szükséges képességek  
– nagymozgások, írásmozgás, beszéd, matematikai készségek,  
emlékezet, stb. – erősítése, fejlesztése történik.

**FELMERŰLŐ PROBLÉMA ESETÉN  
ÁLLAPOTFELMÉRÉS, EGYÉNRE SZABOTT FEJLESZTÉS  
ÓVODÁSOKNAK, ISKOLÁSOKNAK!**

## FOTÓS-VIDEÓS VÁLLAL:



Családi fotózást/videózást, portré,  
szülinapi és egyéb rendezvények  
vagy akár házi kedvencek megörökítését.

Áraim jelentősen kedvezőbbek az általánosnál,  
mivel nemrég kezdtem el hivatásos pályafutásomat.

Részletekkel kapcsolatban, illetve bármilyen  
kérdésével, kérem írjon az alábbi e-mail címre:

**[vadasz.akos91@gmail.com](mailto:vadasz.akos91@gmail.com)**

**+36 30 501 0496**



**Őszi takarítás a Hegyi utcákon.** A már hagyományos környezetvédő programunkon idén 52-en vettek részt. (Sajnos vannak, akik a fotóról lemaradtak.). Sok hegyi család részt vett, még Csongrádi képviselő úr is leányával. Munkánkban segített a kellemes időjárás, jólesett a vidám hangulatú kerti virslizgetés. Köszönjük az Erdőalja Isi tanárainak Szánáné Misuth Zsuzsannának és Basa Istvánnak közreműködését a szervezésben, valamint az Önkormányzatnak az eszközöket, és a teli zsákok elszállítását. Tapasztalatunk, hogy idén nem volt annyi szemét az utcákon, mint tavaly.